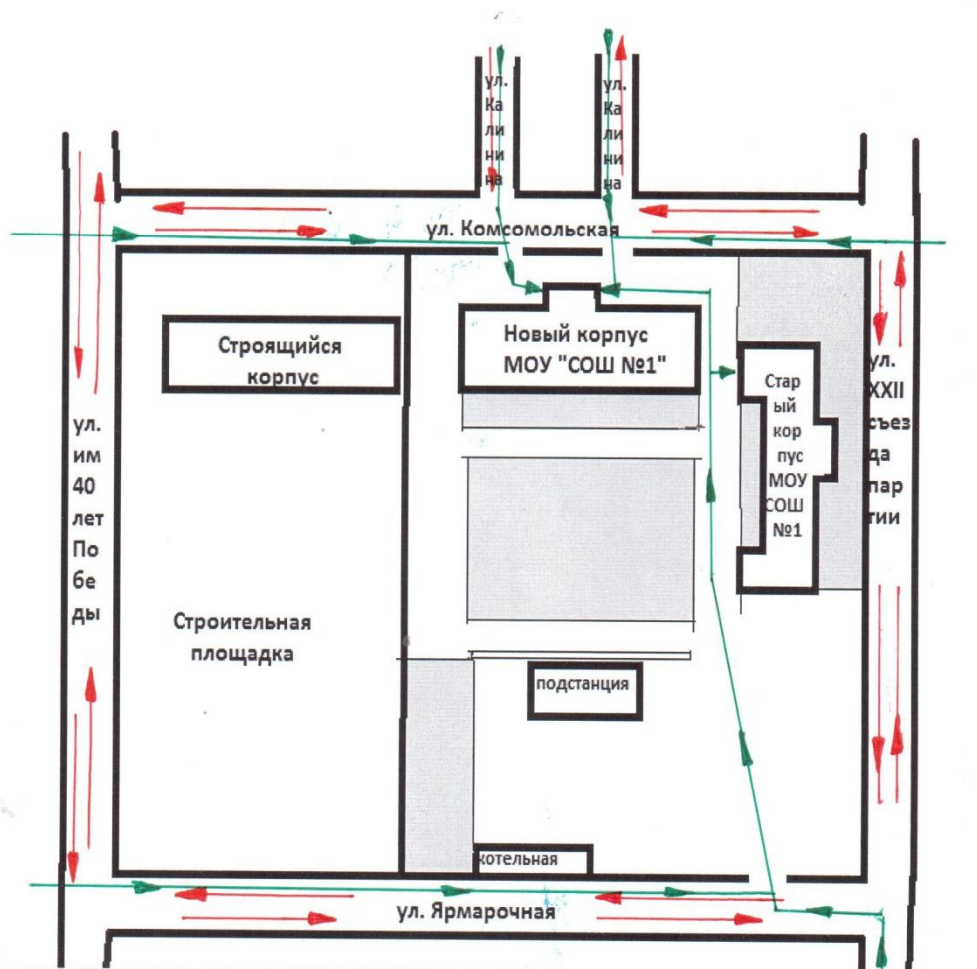


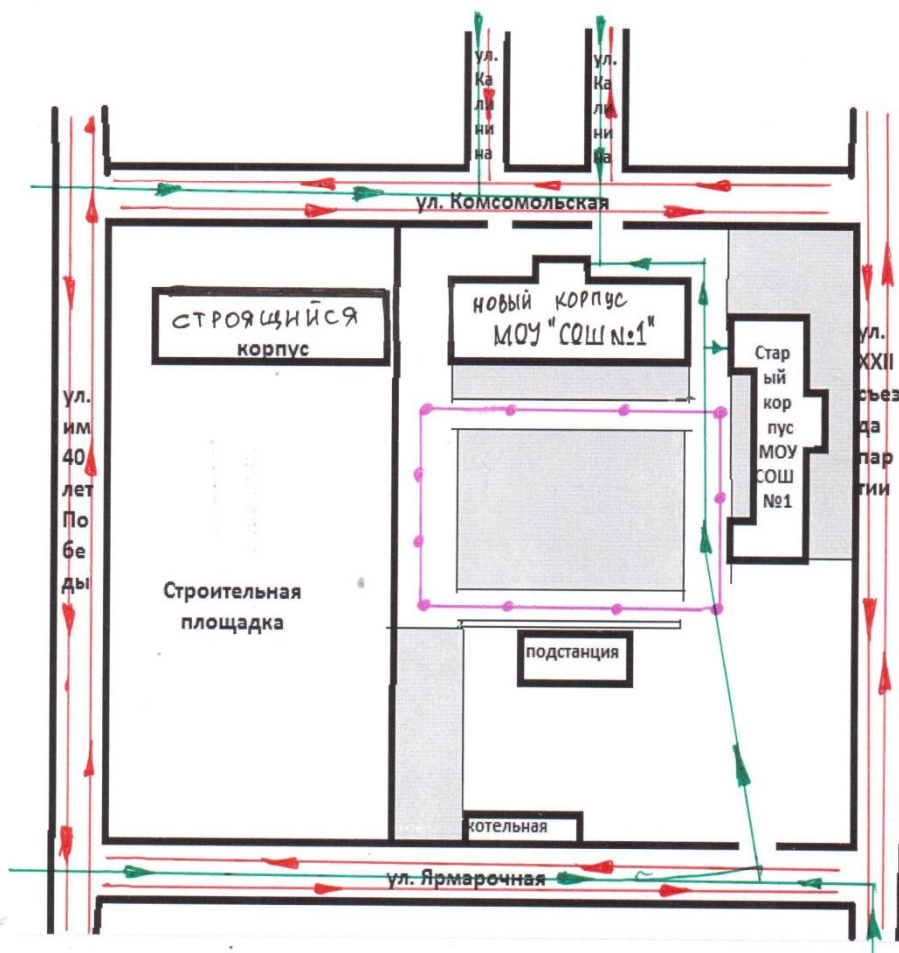
I. План-схемы образовательного учреждения





1. Район расположения образовательного учреждения, пути движения транспортных средств и детей (обучающихся, воспитанников)



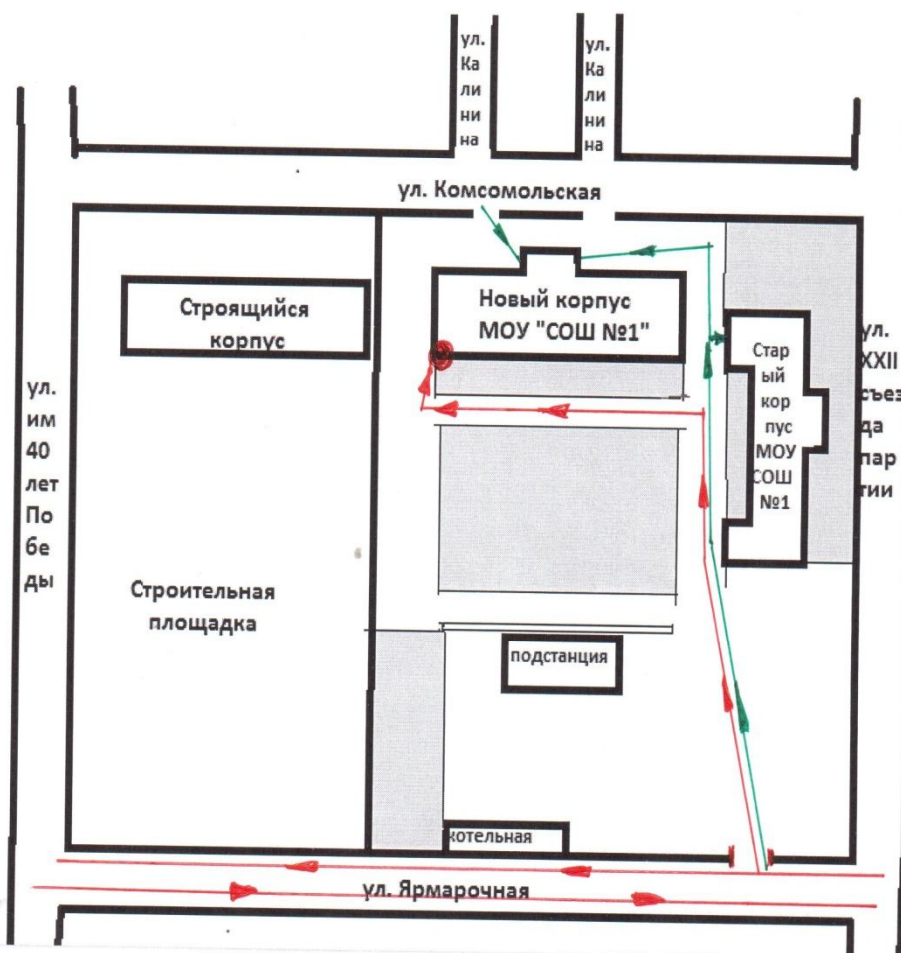
- ➔ Направление движения транспортных средств.
- ➔ Направление движения детей (учащихся) в (из) образовательного учреждения

2. Схема организации дорожного движения в непосредственной близости от образовательного учреждения с размещением соответствующих технических средств организации дорожного движения, маршрутов движения детей и расположения парковочных мест



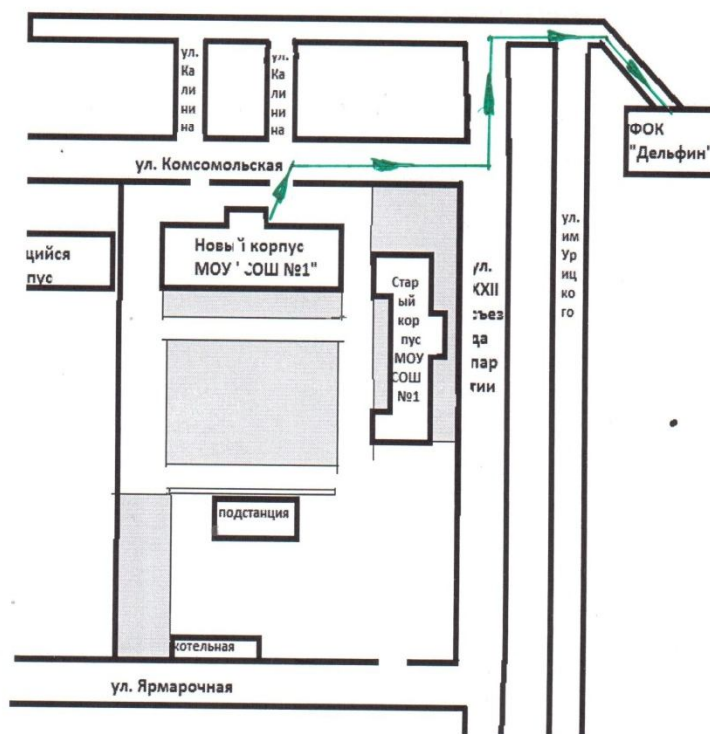
-  Направление движения транспортного потока
-  Направление движения детей от остановок маршрутных средств
-  Искусственное освещение
-  Ограждение образовательного учреждения

3. Пути движения транспортных средств к местам разгрузки/погрузки и рекомендуемые безопасные пути передвижения детей по территории образовательного учреждения



- → Въезд/выезд грузовых транспортных средств
- → Движение грузовых транспортных средств по территории образовательного учреждения
- → Движение детей (учащихся) на территории образовательного Учреждения.
- Место разгрузки/погрузки

4. Маршрут движения организованных групп детей от образовательного учреждения к физкультурно-оздоровительному комплексу «Дельфин»



← Направление движения групп детей к (из) ФОК